

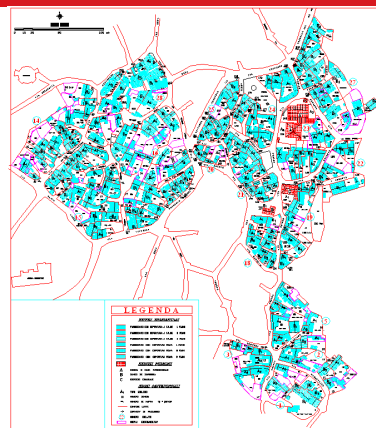


REGIONE AUTONOMA DELLA SARDEGNA
 ASSESSORATO DEGLI ENTI LOCALI, FINANZE E URBANISTICA
 Direzione Generale della pianificazione urbanistica territoriale e della vigilanza edilizia
 Ufficio del Piano

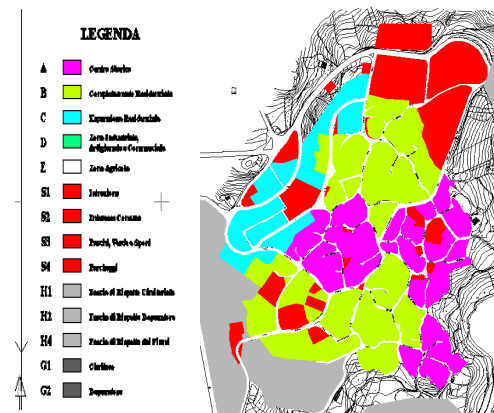
Art. 52 del P.P.R. – AREE CARATTERIZZATE DA INSEDIAMENTI STORICI - Allegato alla determinazione n. 198 /D.G. del 11/02/2008
 Centro di antica e prima formazione del P.P.R. – verifica del perimetro del centro di antica e prima formazione a scala comunale – perimetro del centro storico nello strumento urbanistico vigente



CARTOGRAFIA STORICA

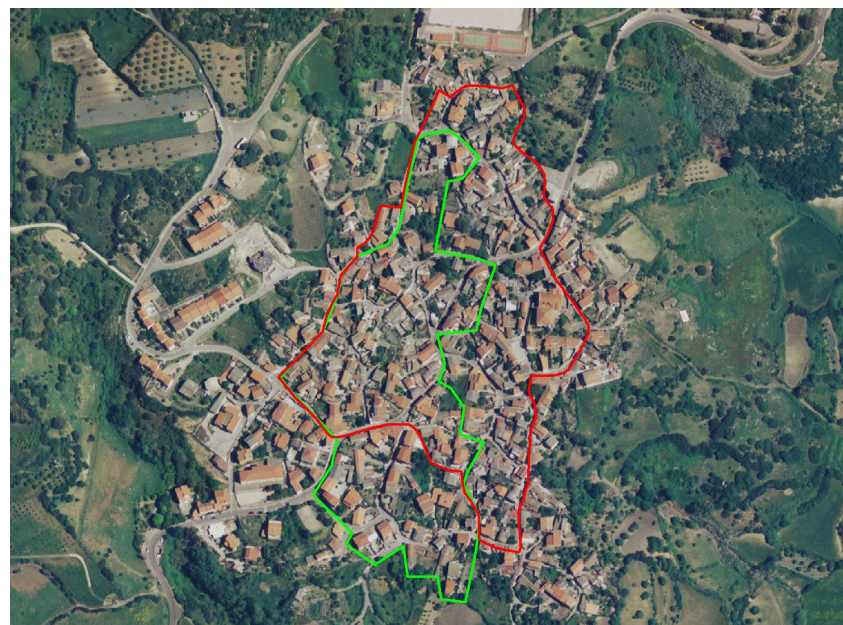


PIANO PARTICOLAREGGIATO



STRUMENTO URBANISTICO VIGENTE - PUC

Nel PUC del comune di Morgongiori è presente la zona A.
 Il Comune di Morgongiori è dotato di Piano Particolareggiato approvato con Deliberazione del Consiglio Comunale n° 16 del 07/05/2002



Perimetro da PPR



Perimetro di cui all'art. 52, comma 2 delle NTA, verificato congiuntamente con il comune.

Il comune ha approvato l'atto ricognitivo del perimetro del centro di antica e prima formazione verificato in sede di copianificazione con L'Ufficio del Piano della RAS, con **Deliberazione del Consiglio Comunale n° 18 del 17/04/2007**

Il Direttore Generale della Pianificazione Urbanistica
 F.to Paola Lucia Cannas